

龍鳳谷地區活動學習單

一.龍鳳谷遊客服務站提供的服務有那些？



二.龍鳳谷、硫磺谷舊稱「大磺嘴」，請問他現在的功能是什麼？

三.龍鳳谷遊客服務站解說內容包含哪些？

四.龍鳳谷遊客服務站擺設的是什麼東西？

五.在龍鳳谷遊客服務站旁小山頭上，可以看到什麼山？

六.泉源路與行義路交叉口眺望紗帽山上的大峭壁，是如何形成的？

七.清朝來台負責開採硫磺是那一位？


九.你覺得龍鳳谷給你的整體感覺是什麼？能不能簡單的敘述一下。




十.小朋友你知不知道，為什麼有噴氣孔與地熱的地方，週邊幾乎都寸草不生呢？




十一.郁永河是誰？他為什麼要到台灣來採硫磺呢？你可以簡單的敘述一下他的採硫故事嗎？



十二.本區的石頭為什麼會比台北市的石頭鬆軟，而且還有許多不同的色彩呢？

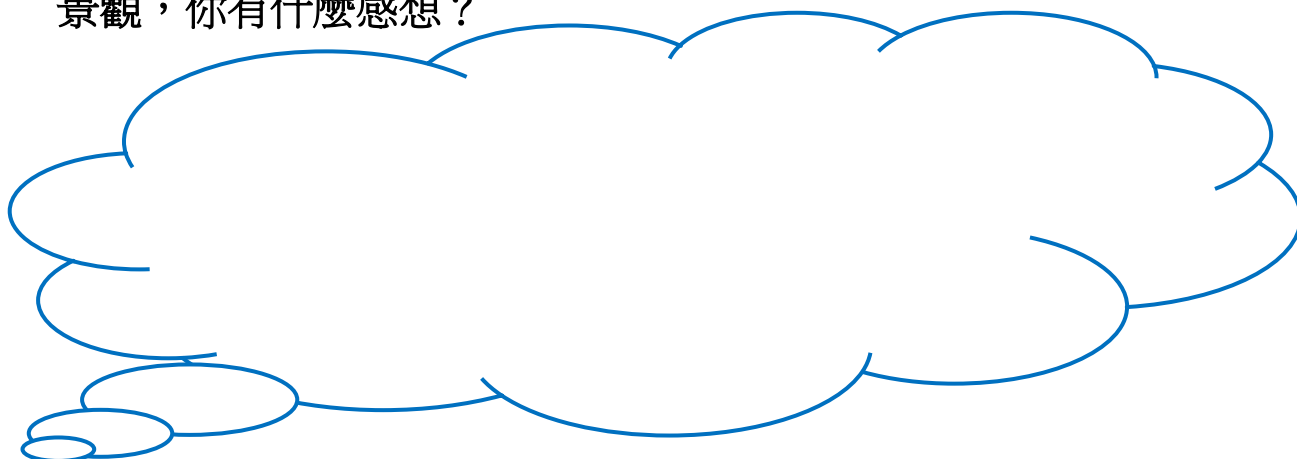


十三.走在龍鳳谷的步道上，你看到了哪些景觀？其中你最喜歡的是那些？請畫下來，並加註簡單的說明和同學們分享。

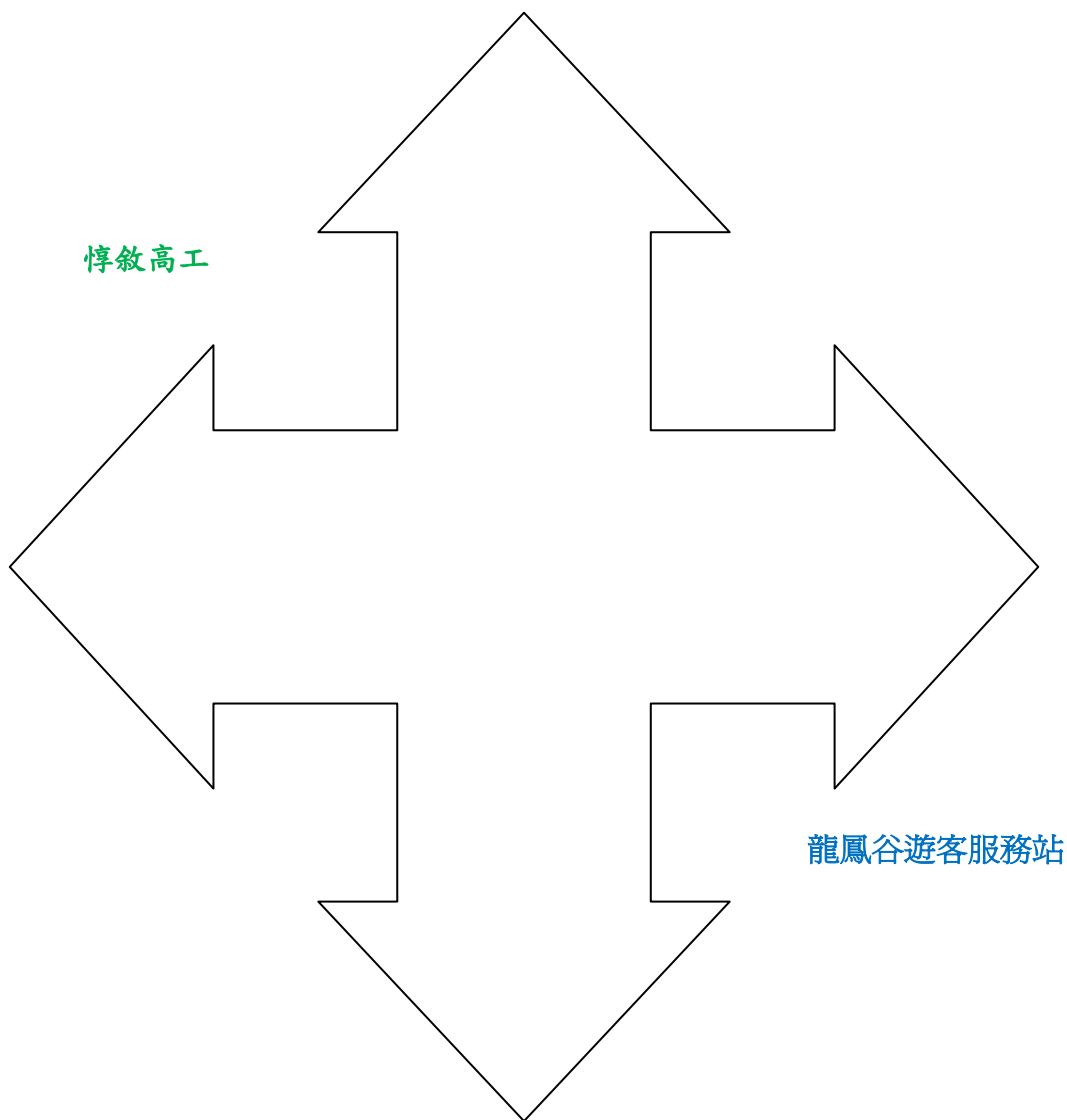


十四.溫泉是怎麼來的？是不是任何人都可以洗溫泉？洗溫泉要注意哪些事情呢？

十五.當你看到本區旅館業因為過度使用溫泉水源，所造成的接管奇特景觀，你有什麼感想？



十六.龍鳳谷前面有一個十字路口，你能不能清楚的告訴我們每一條路可以通往哪裏。



十七.下面哪些資料與龍鳳谷、硫磺谷有關呢？請在()中打“V”

- () 1. 在惇敘高工下車
- () 2. 面積約37.5 公頃
- () 3. 地熱
- () 4. 溫泉的故鄉
- () 5. 地熱井
- () 6. 產硫磺
- () 7. 噴氣孔
- () 8. 換質過的石頭
- () 9. 位於陽明山國家公園西南側

十八.請把今天讓你印象最爲深刻的事或物，紀錄寫下來。



除了腳印，什麼都不留；除了回憶，什麼都不帶走！

提醒你：恭喜你完成這次的自然生態學習之旅，相信你一定把所見所聞都紀錄到學習單了吧！想不想讓朋友、同學也分享你的陽明山之旅，請先將你的學習單掃描或拍照成電子檔案，再到本處全球資訊網(<http://www.ymsnp.gov.tw/>)的「親子版/最 IN 情報/成果分享」單元，點選我要上傳成果分享，須經由本處審核通過後，就能在本網分享您的旅遊體驗了！但是要特別提醒你，你所上傳的學習單不能有謾罵、人身攻擊、不雅文字等情形，否則將不公開你辛苦完成的學習單！另外當你下載或使用這個單元內的學習單時，請特別注意遵守著作權法之規定，所有相關利用時，請註明出處。